






Legenda:

- 1038 Parcelní číslo
- Hranice pozemku
- Stávající terénní hrany
- Věcná břemena
- Hranice katastrálních území
- Hladina stálého nadržení
- Navržené hrany
- Vytyčovací body
- Směr toku
- Plynovod
- Plynovod – ochranné pásmo
- Dřevěná přehrážka v zásypu koryta
- Louka
- Zadržetí vody v tůních
- Zásyp stávajícího koryta
- Opevnění kamenným pohozem, viz D.4.4.
- Stabilizace kamenným pasem, viz D.4.4.
- Výsadba dřevin V1–V17

Tůň 4	X	Y	Z
B.1.19.	-735715.6674	-1116325.555	445.20
B.1.20.	-735724.5359	-1116312.567	444.10
B.1.21.	-735737.7555	-1116294.398	445.09
B.1.22.	-735732.7161	-1116318.604	445.15
B.1.23.	-735720.2479	-1116309.46	445.09

 <p>VODOHOSPODÁŘSKÝ ROZVOJ A VÝSTAVBA a.s. Nábřeží 90/4, Smíchov 150 00 Praha 5 DIVIZE 06</p>		VÝŠKOPISNÝ SYSTÉM: BpV POLOHOPISNÝ SYSTÉM: S-JTSK		Paré
Verze				
Kreslil Ing. Pavel Benda 	Navrhl Ing. Pavel Benda 	Odp. projektant Ing. et Ing. Josef Bím 	Techn. kontrola Ing. Pavel Menhard 	
Kraj Jihočeský	Obec Tábor			
Investor Státní pozemkový úřad	K.Ú. Náchod u Tábora, Nasavrky, Hejlov	Soubor 202406020_R_S_1.dwg		
Revitalizace potoků Radimovický a Svrabovský				
Formát A3				
Datum 11/2023				
Stupeň DSP/DPS				
Zakázka 1387/006				
Měřítko 1:200				
Č. výkresu D.2.5.				
Tůň 4				